COMUNE DI POZZUOLI
PROVINCIA DI NAPOLI

P.U.A. - PIANO URBANISTICO ATTUATIVO
art. 31 NORME DI ATTUAZIONE P.R.G. PUBBLICATO SUL B.U.R.C. N.10 DELL'11/02/02

INTERVENTO DI NUOVA EDIFICAZIONE - SUBZONA D1_2 "INDUSTRIALE, ARTIGIANALE E COMMERCIALE DI INTEGRAZIONE" - AMBITO MONTERUSCIELLO -

ELABORATI

R	RELAZIONE
NTA	NORME TECNICHE DI ATTUAZIONE
DF	DOCUMENTAZIONE FOTOGRAFICA DELLO STATO ATTUALE
RG	RELAZIONE GEOLOGICA
EDV	ELENCO DITTE E VISURE CATASTALI
TP	TITOLI DI PROPRIETA'
DP	ATTO COSTITUTIVO CONSORZIO E DELEGHE
SC	SCHEMA DI CONVENZIONE
01	AEROFOTOGRAMMETRIA, PLANIMETRIA CATASTALE, STRALCIO PRG, STRALCIO PTP
02	PLANIMETRIE: STATO DEI LUOGHI, INDICAZIONE DEI LOTTI, INDIVIDUAZIONE CORPI
03	PLANIMETRIA CON URBANIZZAZIONI PRIMARIE, PROFILI ALTIMETRICI, PARTICOLARI
04	TIPOLOGIE EDILIZIE
VP	VISTE PROSPETTICHE

04 12 — LOTTO 12 - TIPOLOGIA COMMERCIALE
PIANTE - PROSPETTI - SEZIONI — SCALA 1:200

DATA: aprile 2011 — AGGIORNAMENTI:

PROPONENTE

CONSORZIO
"DITTE RIUNITE SANTA CHIARA"
Via Dante Alighieri n. 27 - Pozzuoli (NA)
ED ALTRI PER DELEGA

Consorzio Ditte Riunite S. Chiara
Il Presidente C. A.
Giovanni Pecoraro

PROGETTISTA

ING. TORTORELLI GENNARO
Viale Bognar n. 13
Pozzuoli (NA)

LOTTO 12 PART. 180 - TIPOLOGIA COMMERCIALE

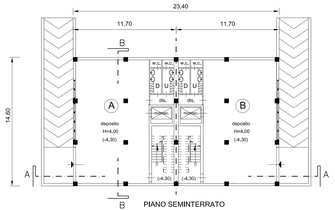

PIANO SEMINTERRATO

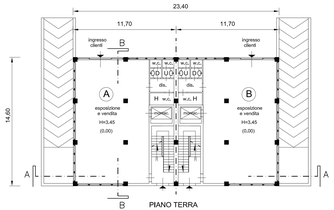

PIANO TERRA

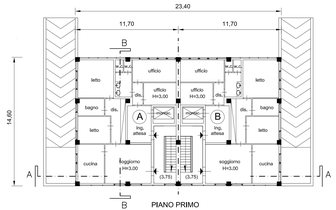

PIANO PRIMO

PROSPETTO SUD-EST

PROSPETTO NORD-OVEST

PROSPETTO NORD-EST

PROSPETTO SUD-OVEST

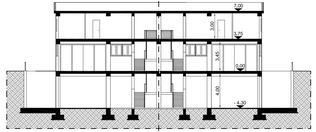
SEZIONE A-A

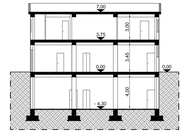
SEZIONE B-B

SCALA 1:200